

# **NUEVO SISTEMA DE INFORMACIÓN TERRITORIAL**

## **APLICATIVO “NSIT”**

Manual del Usuario  
- Instructivo Carga Datos de Irrigación -

Señor profesional y señor agente controlador y visador, en las pantallas que de describen a continuación ustedes podrán ver los datos de **Irrigación** registrados en catastro, pudiendo eliminar, si los mismos son erróneos o se han modificado o cargar nuevos datos de corresponder.

Para ambos casos siempre van viendo las modificaciones que han ido realizando; esto posibilita el control en varias instancias de la exactitud de los datos previo al impacto definitivo.

También se ha agregado la posibilidad de calificar a una parcela con los datos de “**acueducto**” si la misma fuera beneficiada por esta situación, debiendo el profesional informar este dato.


## 1. IRRIGACIÓN ELIMINACIÓN – PEDIDO DE INSTRUCCIÓN

### 1.1 Usuario Agrimensor

En el sector 6 de carga de datos para el pedido de instrucción - Verificar Datos de Irrigación, se puede visualizar si la parcela tiene Irrigación. Como se muestra en la imagen

Acueducto:

**ACTUALES**

Tipo de Derecho	Descripción	Cauce	Padrón General	Canal	Sup. Irrigada	Plano Riego	Pozos	Acciones
DERECHO DE RIEGO SUPERFICIAL	EVENTUAL		58148		0.47			


**AGREGAR**

Tipo de Derecho	Descripción	Cauce	Padrón General	Canal	Sup. Irrigada	Plano Riego	Pozos	Acciones
-----------------	-------------	-------	----------------	-------	---------------	-------------	-------	----------

**ELIMINAR**

Tipo de Derecho	Descripción	Cauce	Padrón General	Canal	Sup. Irrigada	Plano Riego	Pozos	Acciones
-----------------	-------------	-------	----------------	-------	---------------	-------------	-------	----------

En esta pantalla se podrá también eliminar los datos de Irrigación existente, haciendo clic en icono de eliminar. Como se muestra en la imagen.

Tipo de Derecho	Descripción	Cauce	Padrón General	Canal	Sup. Irrigada	Plano Riego	Pozos	Acciones
DERECHO DE RIEGO SUPERFICIAL	EVENTUAL		58148		0.47			

ACTUALES								
Tipo de Derecho	Descripción	Cauce	Padrón General	Canal	Sup. Irrigada	Plano Riego	Pozos	Acciones
AGREGAR								
ELIMINAR								
Tipo de Derecho	Descripción	Cauce	Padrón General	Canal	Sup. Irrigada	Plano Riego	Pozos	Acciones
DERECHO DE RIEGO SUPERFICIAL	EVENTUAL		58146		0.47			

## 1.2 Usuario Catastro

Cuando la parcela tiene datos de Irrigación registrados, los mismos son eliminados en la sector Datos de Mejoras del Control técnico , se muestra el riego dado de baja. Como se muestra en la imagen.

Paso 1 Descripción	Paso 2 Titulares	Paso 3 Inscripción Dominio	Paso 4 Datos Parcela	Paso 5 Datos Mejoras	Paso 6 Control Técnico
CUBIERTAS					
DERECHOS DE RIEGO					
ACTUALES					
Tipo Derecho Riego	Superficie Irrigada	Padrón General	Pozos	Acciones	
EVENTUAL	0.47	58146	NO		
PARA BAJA					
Tipo Derecho Riego	Superficie Irrigada	Padrón General	Pozos	Acciones	
EVENTUAL	0.47	58146	NO		

Cuando la parcela tiene datos de Irrigación registrados, los mismos son eliminados en la instancia de Visación, se muestran los datos de riego dados de baja. Como se muestra en la imagen.

☰ Datos y Antecedentes de la Dirección General de Catastro

**DATOS IRRIGACIÓN**

Tipo de Derecho:

Superficie Irrigada:

Código de Cauce:

Padrón General:

Padrón Parcial:

Plano de Riego:

Canal:

Rama:

Hijuela:

☰ Datos y Antecedentes del Expediente

**DATOS IRRIGACIÓN**

Acción:

Tipo de Derecho:

Superficie Irrigada:

Código de Cauce:

Padrón General:

Padrón Parcial:

Plano de Riego:

Canal:

Rama:

## 2. IRRIGACIÓN NUEVA – PEDIDO DE INSTRUCCIÓN

### 2.1 Usuario Agrimensor

En el sector 6- Verificar Datos de Irrigación, se puede cargar un derecho de riego, haciendo clic en el botón Nueva Irrigación. Como se muestra en la imagen

☰ Datos y antecedentes del Departamento General de Irrigación

**DATOS IRRIGACIÓN**

Tipo de Derecho :

Superficie Irrigada :

Canal :

Código de Cauce :

Padrón General :

Padrón Parcial :

Plano de Riego :

Rama:

Hijuela:

Ramo:

Desagüe:

Río:

Los campos marcados con \* son obligatorios.

Observaciones:

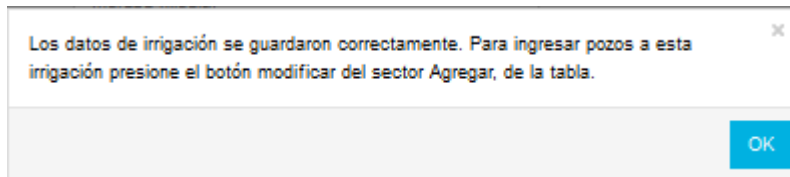
En la tabla en el sector Agregar se encuentran los nuevos datos de Irrigación

ACTUALES								
Tipo de Derecho	Descripción	Cauce	Padrón General	Canal	Sup. Irrigada	Plano Riego	Pozos	Acciones
<b>AGREGAR</b>								
Tipo de Derecho	Descripción	Cauce	Padrón General	Canal	Sup. Irrigada	Plano Riego	Pozos	Acciones
DERECHO DE RIEGO SUPERFICIAL	DEFINITIVO	2018	1201	CANAL OVALLE	0.1	10236		 

ELIMINAR								
Tipo de Derecho	Descripción	Cauce	Padrón General	Canal	Sup. Irrigada	Plano Riego	Pozos	Acciones

Para ingresar un pozo, al guardar los nuevos datos de Irrigación, se muestra el pop up que nos indica cargar un pozo. Como se muestra en la imagen.



El icono del lápiz permite cargar un pozo y ver los datos cargados de Irrigación. Como se muestra en la imagen

AGREGAR POZOS.

Número \* :

Diámetro (pulgadas) \* :

AGREGAR								
Tipo de Derecho	Descripción	Cauce	Padrón General	Canal	Sup. Irrigada	Plano Riego	Pozos	Acciones
DERECHO DE RIEGO SUPERFICIAL	DEFINITIVO	2018	1201	CANAL OVALLE	0.1	10236		 

El icono del tacho de basura, permite eliminar datos de Irrigación cargada erróneamente.

[Nueva Irrigación](#)

### DATOS IRRIGACIÓN

Tipo de Derecho :

Superficie Irrigada :   
(Ingrese la superficie en hectáreas.)

Canal :

Código de Cauce :

Padrón General :

Padrón Parcial :

Plano de Riego :

Rama :

Hijuela :

Ramo :

Desagüe :

Río :

Los campos marcados con \* son obligatorios.

Observaciones :

[Guardar Irrigación](#)

---

POZOS

[Agregar Pozos](#)

## 2.2 Usuario Catastro

Cuando los datos de Irrigación son nuevos, en el sector Datos de Mejoras del Control técnico , se muestra el riego dado de alta. Como se muestra en la imagen.

DERECHOS DE RIEGO

Tipo Derecho Riego	Superficie Irrigada	PARA ALTA	Padrón General	Pozos	Acciones
DEFINITIVO	0.1		1201	NO	

En la sector Visación - Irrigación de Visación , se muestran los datos cargados de Irrigación. Como se muestra en la imagen.

